Liberté • Égalité • Fraternité
RÉPUBLIQUE FRANÇAISE

Ministère chargé de l'écologie

cerfa
N° 14435*04

Récépissé de DT
Récépissé de DICT

Au titre du chapitre IV du titre V du livre V (partie réglementaire) du Code de l'environnement et de la section 12 du chapitre IV du titre III du livre V de la 4ème partie (partie réglementaire) du Code du travail

(Annexe 2 de l'arrêté du 15 février 2012 modifié - NOR : DEVP1116359A)

Destinataire

- [x] Récépissé de DT
- [ ] Récépissé de DICT
- [ ] Récépissé de DT/DICT conjointe

Dénomination	CRESCENDO SO
Numéro / Voie	TSA 70011
Code postal / Commune	69134 DARDILLY CEDEX
Pays	France

N° consultation du téléservice : 2026100804946D5B
Référence de l'exploitant : 2641082012.264101RDT02
N° d'affaire du déclarant : BRIE 515e BAT 62
Personne à contacter (déclarant) : LAMBERT Fabrice
Date de réception de la déclaration : 08/10/2026
Commune principale des travaux : 16590 BRIE
Adresse des travaux prévus : Route de la Braconne

Coordonnées de l'exploitant :

Raison sociale : GRDF DRSO DIEM NAQN
Personne à contacter : Cellule Travaux Tiers
Numéro / Voie : 249 AVENUE PAUL GELOS
Lieu-dit / BP :
Code Postal / Commune : 64990 MOUGUERRE
Tél. : +33810300360 Fax :

Eléments généraux de réponse

- [ ] Les renseignements que vous avez fournis ne nous permettent pas de vous répondre. La déclaration est à renouveler. Précisez notamment :
- [ ] Les réseaux/ouvrages que nous exploitons ne sont pas concernés au regard des informations fournies. Distance > à : _____ m
- [x] Il y a au moins un réseau/ouvrage concerné de catégorie *(voir liste des catégories au verso)* : _____ Autres informations :

Modification ou extension de nos réseaux / ouvrages

Modification ou extension de réseau/ouvrage envisagée dans un délai inférieur à 3 mois :

- [ ] Réalisation de modifications en cours sur notre réseau/ouvrage.

Veuillez contacter notre représentant : _____ Tél. : _____

NB : Si nous avons connaissance d'une modification du réseau/ouvrage dans le délai maximal de 3 mois à compter de la consultation du téléservice, nous vous en informerons.

Emplacement de nos réseaux / ouvrages

- [x] Plans joints :

NB : La classe de précision A, B ou C figure dans les plans.

Références :	Echelle (1) :	Date d'édition (1) :	Sensible :	Prof. règl. mini (1) :	Matériau réseau (1) :
Plan(s) A4	de situation	Voir Plan(s)	[x]	_____ cm	
13 Plans A4	1/200	Voir Plan(s)	[x]	_____ cm	

- [ ] Réunion sur chantier pour localisation du réseau/ouvrage : [ ] Date retenue d'un commun accord : _____ à _____
  ou [ ] Prise de RDV à l'initiative du déclarant (date du dernier contact non conclusif : _____)
- [ ] Votre projet doit tenir compte de la servitude protégeant notre ouvrage.
- [ ] (cas d'un récépissé de DT) Vous devez prévoir des investigations complémentaires à notre charge (hors cas d'exemption prévus dans la réglementation) (2)
- [x] Des branchements non cartographiés sont présents. Ils sont soit pourvus d'affleurants visibles et rattachés à un réseau principal souterrain identifié dans les plans joints, soit munis de dispositifs automatiques supprimant tout risque en cas d'endommagement (2)

(1) : facultatif si l'information est fournie sur le plan joint (2) pour les tronçons et branchements non cartographiés en classe A, prévoir des clauses techniques et financières particulières dans le marché

Recommandations de sécurité

Les recommandations techniques spécifiques suivantes sont à appliquer, en fonction des risques liés à l'utilisation des techniques de travaux employées :
Cf. CATEGORIES PLANS ET OUVRAGES GRDF, VOS TECHNIQUES DE TRAVAUX ET RECOMMANDATIONS DE L'EXPLOITANT

Rubriques du guide technique relatives à des ouvrages ou travaux spécifiques : §3.4; chapitres 4 et 5; Fiches Techniques
Pour les exploitants de lignes électriques : si la distance d'approche a été précisée, indiquez si la mise hors tension est : ○ possible ○ impossible
Mesures de sécurité à mettre en œuvre :

Dispositifs importants pour la sécurité : Voir la localisation sur le plan joint

Cas de dégradation d'un de nos ouvrages

En cas de dégradation d'un de nos ouvrages, contactez nos services au numéro de téléphone suivant : 0247857444
Pour toute anomalie susceptible de mettre en cause la sécurité au cours du déroulement du chantier, prévenir le service départemental d'incendie et de secours (par défaut le 18 ou le 112) : SDIS de la Charente 0545393500

Responsable du dossier

Nom : DECOURT Carl
Désignation du service : C2T SO
Tél : +33 810300360

Signature de l'exploitant ou de son représentant

Nom : DECOURT Carl
Signature :
Date : 14/10/2026 Nombre de pièces jointes, y compris les plans : 5

La loi n° 78-17 du 6 janvier 1978 modifiée relative à l'informatique, aux fichiers et aux libertés, garantit un droit d'accès et de rectification des données auprès des organismes destinataires du formulaire. (RCP_v1.01)

Travaux de DEMOLITION

Vous avez utilisé le code travaux "DEM" ou rédigé un descriptif de travaux indiquant une démolition de bâtiment.

Avez-vous anticipé la demande de sécurisation des ouvrages gaz ?

Extrait des prescriptions du Guide Technique de Travaux Fiche TX-DEM :

- « **Vous devez vous assurer que tous les réseaux aboutissant aux bâtiments à démolir sont bien hors services et qu'ils ne sont plus raccordés au réseau**» de GRDF.

GRDF vous informe que vous ne pouvez procéder à la démolition du bâtiment tant que la mise en sécurité des éventuels ouvrages gaz encore raccordés n'a pas été réalisée par GRDF.

Attention : un branchement présent dans un coffret gaz peut toujours être alimenté, même si le bâtiment ne possède plus d'installation de gaz, ni de compteurs.

Si une installation de gaz reste à sécuriser, vous devez contacter GRDF à ce numéro

SERVICE CLIENT

N° Cristal 09 69 36 35 34

APPEL NON SURTAXÉ

ATTENTION au délai d'intervention :

Contacter GRDF le plus en amont possible de votre opération de démolition.

Des délais d'intervention incompressibles seront nécessaires pour mettre en sécurité les ouvrages gaz préalablement au démarrage des travaux.

GRDF JUILLET 2022 V2

Conception/mise en page graphique : Atelier Patrick Guillon • Illustration : ©Alain Vilcocq

Reportez-vous AU GUIDE d'application de la réglementation

OBSERVATOIRE NATIONAL DT DICT

www.reseaux-et-canalisations.gouv.fr/

Lire et comprendre un plan GRDF

Réglementation anti-endommagement

Ce document présente les éléments de lecture et de compréhension des plans fournis par GRDF en réponse à une déclaration de travaux. A travers ce guide de lecture, vous trouverez les éléments composants les fonds de plan, la représentation des réseaux, des branchements gaz et leurs accessoires. GRDF vous adresse systématiquement un plan de situation avec votre emprise (P1) et un plan de détail découpé en une ou plusieurs pages.

Le plan de situation comprend (page 1 au format A4)

- La zone d'emprise de votre déclaration. Celle-ci peut être tronquée pour ne faire apparaître que la partie contenant les ouvrages gaz.
- La position du ou des pages du plan joint au format grande échelle 1/200ème, numérotées à partir de la page 2.
- La représentation d'extensions ou de modifications des ouvrages prévues par GRDF à proximité de l'emprise. (Elles sont représentées sous forme d'un trait rouge de ce format |||||||)
- La commune principale et la date de création

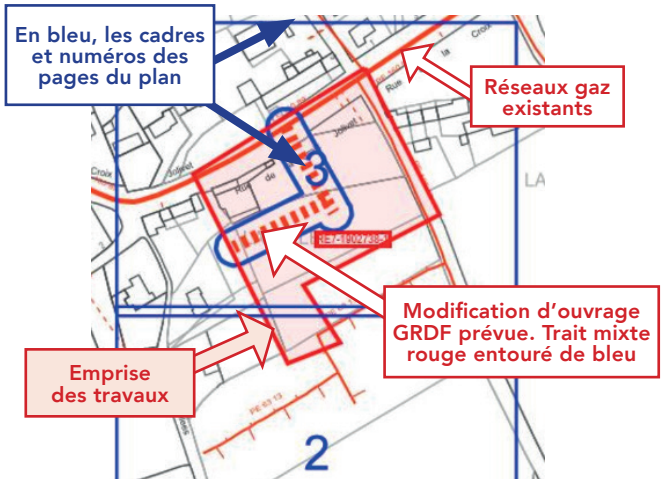

Le Plan de détail sur sa ou ses pages comprend

ATTENTION !
Sur chaque page le format d'impression est indiqué. Il est à respecter impérativement pour toute impression

Exemple | Format: AO Paysage |

L'échelle du plan est 1/200ème.

Il est impératif de vérifier l'échelle par la règle graduée jointe. Si le format d'impression ou de consultation est respecté, 1cm lu sur plan au 1/200ème correspond sur le terrain à 2m. (une cotation de 4 m fera 2cm)

Le plan de situation comporte les coordonnées géoréférencées de 3 points d'ouvrage en classe A, ci-dessous PG1 en page 2.	Point PG dans le plan	
Point Géoréférencé 1	Page PG 1	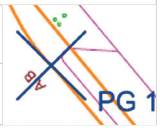
830841,854; 6462115,598	2	

ATTENTION !
Il est impératif de vérifier le respect du format d'impression A4 à A0 ou de consultation du plan.

Une rosace d'orientation

Les coordonnées du centre de chaque page

Coordonnées GPS 43.727 , 7.256

La date d'impression et le nombre de pages total

Date d'impression: 02/10/2020 Page 2 sur 6

Identification des classes de précision de chaque tronçon (réseaux et branchements)

Tronçon en Classe A	Tronçon en classe B	Tronçon en Classe C
Terme CLASSE A indiqué pour les réseaux, ou **CL A** pour les branchements	La classe B est rarement indiquée. Elle se déduit par défaut des autres classes	Identifiés par **plusieurs points d'interrogation** sur ou à côté du tronçon ou une mention de type : **Position incertaine, supposée, inconnue, approximative…**
MPB PE 63 CLASSE A :: 2014	**MPB AC 114 :: 1980** est par défaut **en B.**	
Ouvrages depuis juillet 2012, tous les ouvrages sont en classe A, en planimétrie X, Y et Altimétrie Z. Ouvrages avant 07 2012 : si la profondeur indiquée est supérieure ou égale à 1m20, la classe en altimétrie (Z) est la classe B.	Un séparateur de Classe **A I B** indique le lieu d'un changement de classe A et B. 3 Nota : Des tronçons en échec de détection sont indiqués « DI » ou Détection Infructueuse. 10	**MPB PE 40 :: 1986** ? ? ? **Position incertaine** Ils peuvent être entourés en rouge. 9

Classe	Précision
A	0,40 m (ouvrage rigide) 0,50 m (ouvrage souple)
B	Supérieur à la classe A et inférieure ou égale à 1,50m pour le réseau ou 1m pour les branchements
C	Supérieure à 1,50 m pour les réseaux, 1m pour les branchements
A partir de l'enveloppe externe pour tout ouvrage de diamètre > 100 mm	

Eléments du fond de plan

Les principaux éléments du mobilier urbain que vous allez rencontrer sur le terrain sont :

Trottoir, mur	Poteau Telecom/elec.	Avaloirs
	T W E	
Accès, seuil	**Arbre**	**Plaque d'égout**
Bâtiment	**Plaque Telecom**	**Borne incendie**

GRDF
GAZ RÉSEAU DISTRIBUTION FRANCE

Les ouvrages gaz, réseaux et branchements sur plan et caractéristiques

Les réseaux et branchements gaz sont représentés selon différentes couleurs associées à la pression et l'état de service.

Niveau de pression	Réseaux en service	Branchement en service	Réseaux et branchements abandonnés
4 bar< MPC < 25 bar			
400 millibar < MPB < 4 bar			
BP Basse Pression < 50 millibar			

Matières principales : PE = Polyéthylène, Ac = Acier, Cu = Cuivre, F ou FD ou 2GS = Fonte ductile, Pb = Plomb, TB = Tôle Bitumée.

Sur plan : Réseau : Pression Matière Diamètre Classe (si A) :: Année* Branchements : Pression / Matière / CL A*:: diamètre* Année*	* Facultatif
MPC Ac 114 CLASSE A ::1998	**Réseau MPC** en acier de 114 mm extérieur en classe A posé en 1998
MPB PE 63 CLASSE A ::2014	**Réseau MPB** en polyéthylène PE de 63 mm extérieur en classe A posé en 2014
BP PE CL A :: 20 1995	**Branchement BP** est en Basse Pression, en PE, en Classe A, de 20 mm de diamètre et posé en 1995. Ce type de texte est parfois relié au dessin du branchement par un trait et un point noir.

1 Dispositifs Importants pour la sécurité

(article R554-30 du code de l'environnement)

(Susceptibles d'être manœuvrés **uniquement** par l'exploitant en cas de dommage)

Robinets (vannes) de réseau
OC = OC =
Dans la rue
Regards ronds, ovales ou chambre GAZ
Une plaque de signalisation jaune indique leurs positions, elle comporte un Numéro. Sur plan, ils sont encadrés en rouge.

ATTENTION !
L'exécutant des travaux informe son personnel de la présence de ces organes de coupure et veille, pour ceux situés dans l'emprise du chantier, à conserver leur accessibilité et qu'ils ne soient pas dégradés ou rendus inopérants du fait de la réalisation des travaux (article R554-31 du code de l'environnement).

Les objets ne sont pas représentés à leur échelle normale.

2 Les affleurants gaz présents sur le plan sont représentés ainsi et sur l'exemple aux repères 2.

Coffret gaz en façade	Armoire gaz
G	G
Coffrets gaz Enterrés	**Regards au sol (Bouches)**
G	G

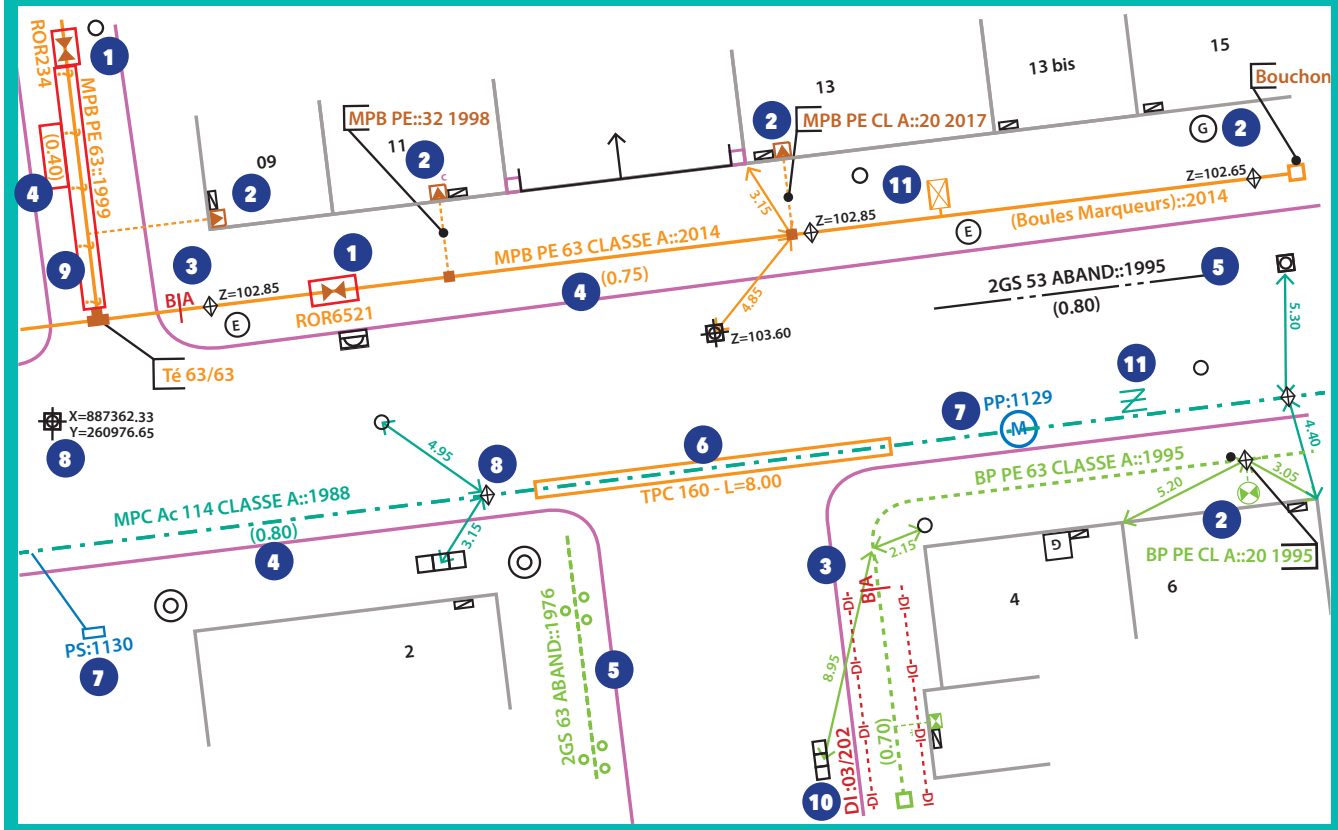

Profondeur

Il s'agit de la distance entre la génératrice supérieure de la canalisation et le sol. Elle est indiquée ainsi en m **(0,80)** ou **P : 0,80**

Les indications de profondeurs connues ≤ à 60 cm sont entourées en rouge

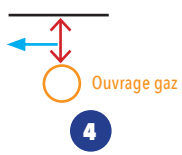

ATTENTION !

- **Un branchement peut être à une profondeur plus faible au niveau de la remontée vers l'affleurant (regard/coffret) et l'immeuble.**
- **Un branchement possède une prise pouvant se situer 15 cm au dessus de la génératrice supérieure du réseau.**

- **Certains accessoires (indiqués TAG) ou des extrémités de réseau peuvent être à une profondeur plus faible que celle du réseau.**

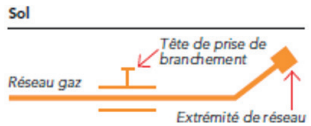

Indications diverses

10 Réseau Détecté mais en Détection Infructueuse, parfois notée DI .... DI .... DI ... de part et d'autre.

6 Représente un fourreau, (couleur variable) dans lequel passe l'ouvrage gaz. Ici un TPC de diamètre 160. L'ouvrage le traversant n'est pas toujours apparent.

8 Point géoréférencé de classe A, avec coordonnées X,Y ou Z indiquant l'altitude. Z=102.85
Un losange indique un point d'ouvrage gaz, si le Z est présent son altitude absolue en m.La lettre D parfois associée indique une position Détectée.

11 **ATTENTION :** Ces différents symboles en MPC ou MPB sont des accessoires de profondeur réduite proche des regards -ouverture possible- (tiges, vanne de purge ou siphon gaz...). Décroutage avec prudence.

- Le PE de GAZ est noir rayé de jaune. Il peut exister des PE Noir sans rayure jaune, certains sont indiqués. Ne pas employer de source de chaleur ni tenter de le couper. En cas de doute consulter GRDF
- Les ouvrages indiqués tubés ou posés en forage dirigé n'ont pas de grillage avertisseur ni sable.

7 Protection Cathodique

Les accessoires ou équipements* de protection cathodique sur les réseaux gaz en acier sont indiqués en bleu. Ils sont constitués de circuits électriques. Ils assurent la protection contre la corrosion ou la vérification de son efficacité. Toute détérioration est à indiquer immédiatement à GRDF.

**Prise de potentiel, poste de soutirage, poste de drainage, anodes galvanique, …*

Utilisateur: S-PHI-P1-BATCHS

Commune: Brie

GRDF

Code INSEE: 16061

Date d'impression: 08/10/2026

Nombre de pages: 14

Ce plan représente l'assemblage des plans de précision ci-après.
Il ne peut en aucun cas être utilisé pour repérer nos ouvrages.

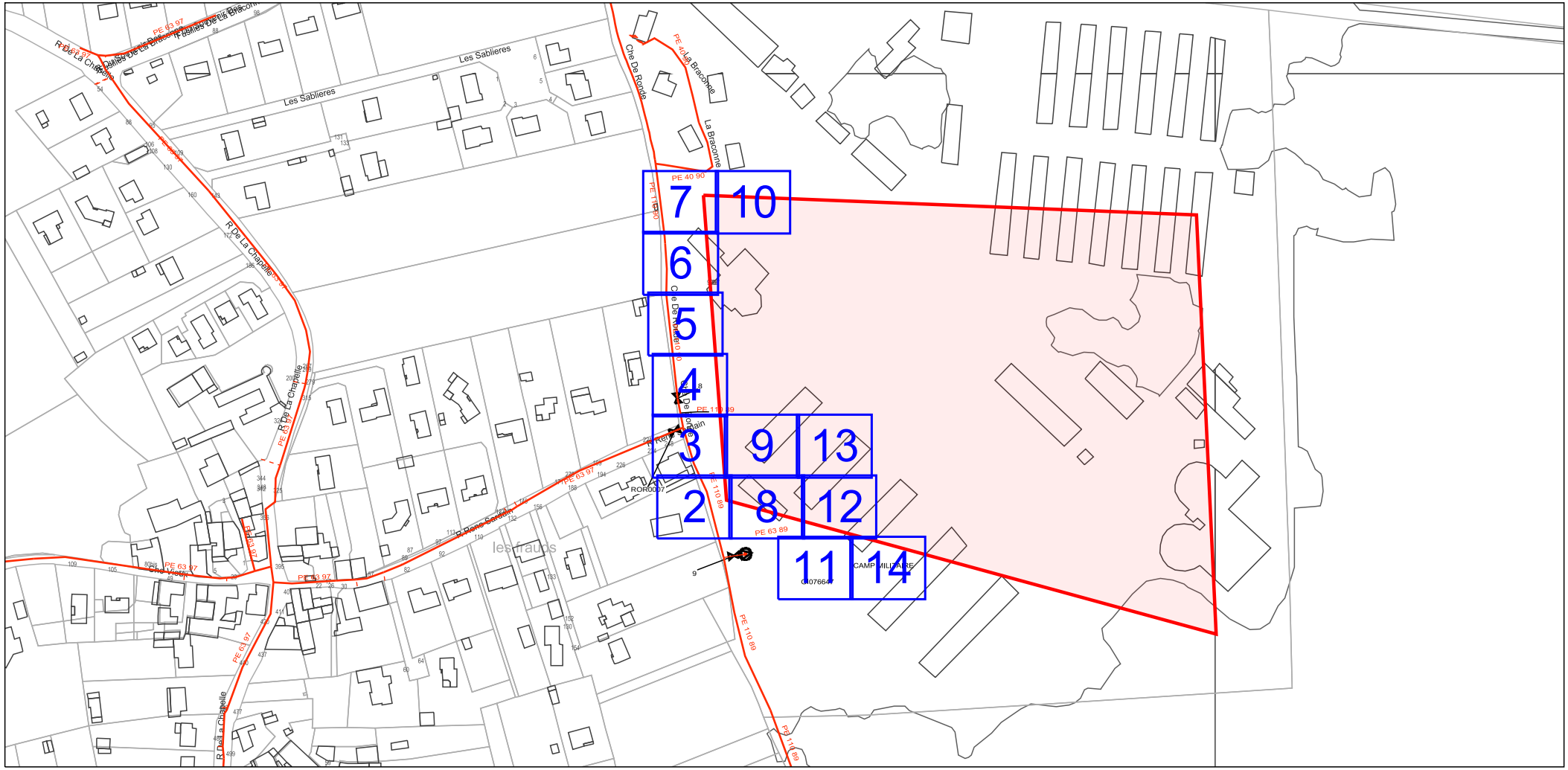

Point Géoréférencé 1 (Lambert 93 m)	Page PG 1	Point Géoréférencé 2 (Lambert 93 m)	Page PG 2	Point Géoréférencé 3 (Lambert 93 m)	Page PG 3
489240.400; 6516732.598	3	489227.891; 6516825.035	6	489224.405; 6516886.263	7

GRDF

Format: A4 Paysage

Echelle: 1:200

0m 2m 4m 6m 8m 10m

URGENCE GAZ Dommage à ouvrage
02 47 85 74 44

Autre Urgence Gaz 0800 47 33 33

Classe de précision :

Les ouvrages figurant sur le plan sont rangés en classe de précision B à l'exception des tronçons pour lesquels une autre classe est précisée

Voir notice jointe Lire et Comprendre un plan GRDF

Lambert 2 étendu: 440685.254 m,2081737.791 m,L2E

Coordonnées GPS: 45.717 , 0.290

N
O E
S

Utilisateur: S-PHI-P1-BATCHS

Commune: Brie

Code INSEE: 16061

Date d'impression: 08/10/2026

Page 2 sur 14

Description :

Numéro Guichet Unique: 2026100804946D5B



GRDF

Format: A4 Paysage

Echelle: 1:200

0m 2m 4m 6m 8m 10m

URGENCE GAZ Dommage à ouvrage
02 47 85 74 44

Autre Urgence Gaz 0800 47 33 33

Classe de précision :

Les ouvrages figurant sur le plan sont rangés en classe de précision B à l'exception des tronçons pour lesquels une autre classe est précisée

Voir notice jointe Lire et Comprendre un plan GRDF

Lambert 2 étendu: 440682.442 m,2081774.651 m,L2E

Coordonnées GPS: 45.718 , 0.290

N O E S

Utilisateur: S-PHI-P1-BATCHS

Commune: Brie

Code INSEE: 16061

Date d'impression: 08/10/2026

Page 3 sur 14

Description :

Numéro Guichet Unique: 2026100804946D5B

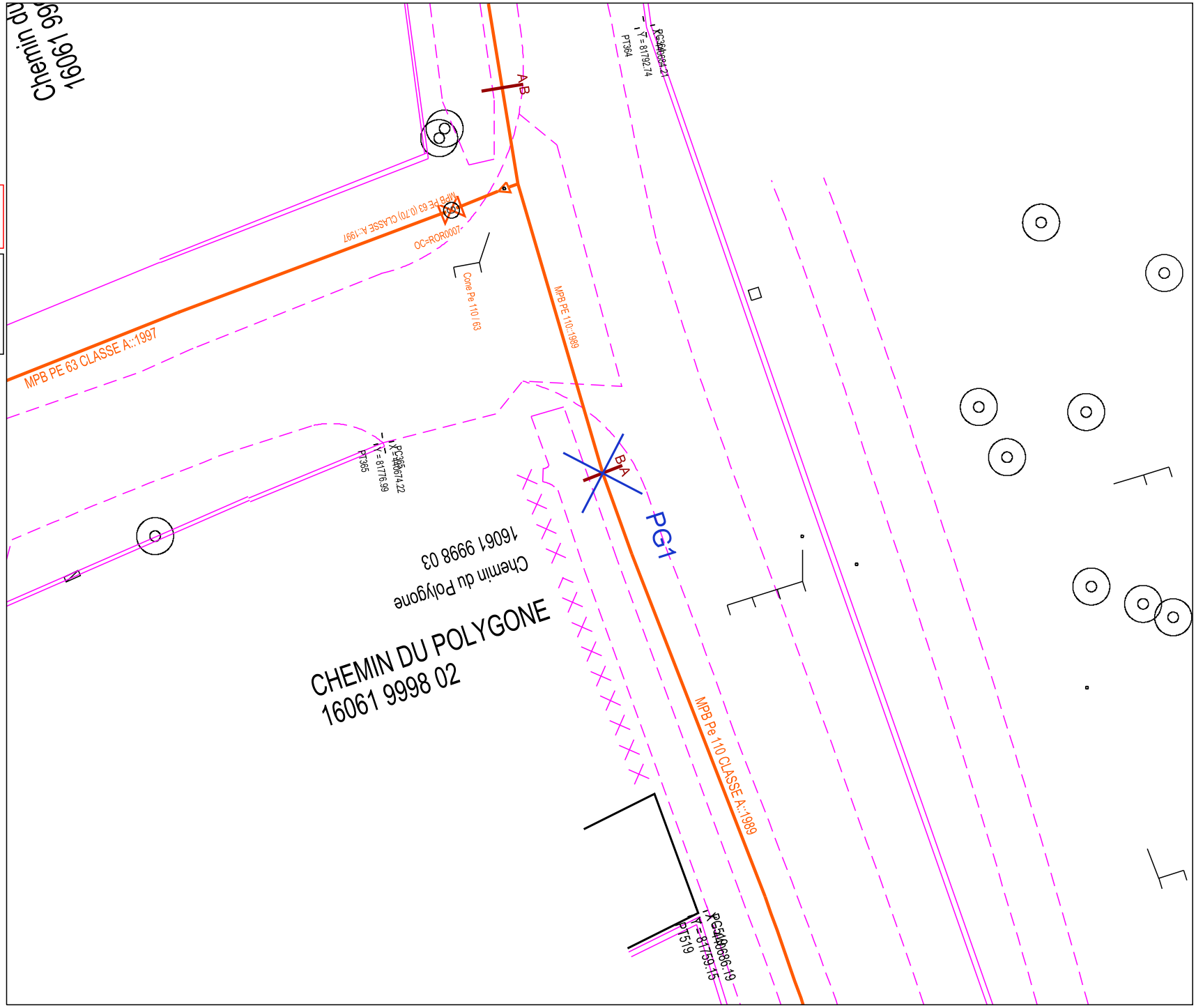

GRDF

Format: A4 Paysage

Echelle: 1:200

0m 2m 4m 6m 8m 10m

URGENCE GAZ Dommage à ouvrage
02 47 85 74 44

Autre Urgence Gaz 0800 47 33 33

Classe de précision :

Les ouvrages figurant sur le plan sont rangés en classe de précision B à l'exception des tronçons pour lesquels une autre classe est précisée

Voir notice jointe Lire et Comprendre un plan GRDF

Lambert 2 étendu: 440682.442 m,2081811.511 m,L2E

Coordonnées GPS: 45.718 , 0.290

N O E S

Utilisateur: S-PHI-P1-BATCHS

Commune: Brie

Code INSEE: 16061

Date d'impression: 08/10/2026

Page 4 sur 14

Description :

Numéro Guichet Unique: 2026100804946D5B



GRDF

Format: A4 Paysage

Echelle: 1:200

0m 2m 4m 6m 8m 10m

URGENCE GAZ Dommage à ouvrage
02 47 85 74 44

Autre Urgence Gaz 0800 47 33 33

Classe de précision :

Les ouvrages figurant sur le plan sont rangés en classe de précision B à l'exception des tronçons pour lesquels une autre classe est précisée

Voir notice jointe Lire et Comprendre un plan GRDF

Lambert 2 étendu: 440679.629 m,2081848.371 m,L2E

Coordonnées GPS: 45.718 , 0.290

N O E S

Utilisateur: S-PHI-P1-BATCHS

Commune: Brie

Code INSEE: 16061

Date d'impression: 08/10/2026

Page 5 sur 14

Description :

Numéro Guichet Unique: 2026100804946D5B



GRDF

Format: A4 Paysage

Echelle: 1:200

0m 2m 4m 6m 8m 10m

URGENCE GAZ Dommage à ouvrage
02 47 85 74 44

Autre Urgence Gaz 0800 47 33 33

Classe de précision :

Les ouvrages figurant sur le plan sont rangés en classe de précision B à l'exception des tronçons pour lesquels une autre classe est précisée

Voir notice jointe Lire et Comprendre un plan GRDF

Lambert 2 étendu: 440676.817 m,2081885.231 m,L2E

Coordonnées GPS: 45.719 , 0.290

N
O E
S

Utilisateur: S-PHI-P1-BATCHS

Commune: Brie

Code INSEE: 16061

Date d'impression: 08/10/2026

Page 6 sur 14

Description :

Numéro Guichet Unique: 2026100804946D5B

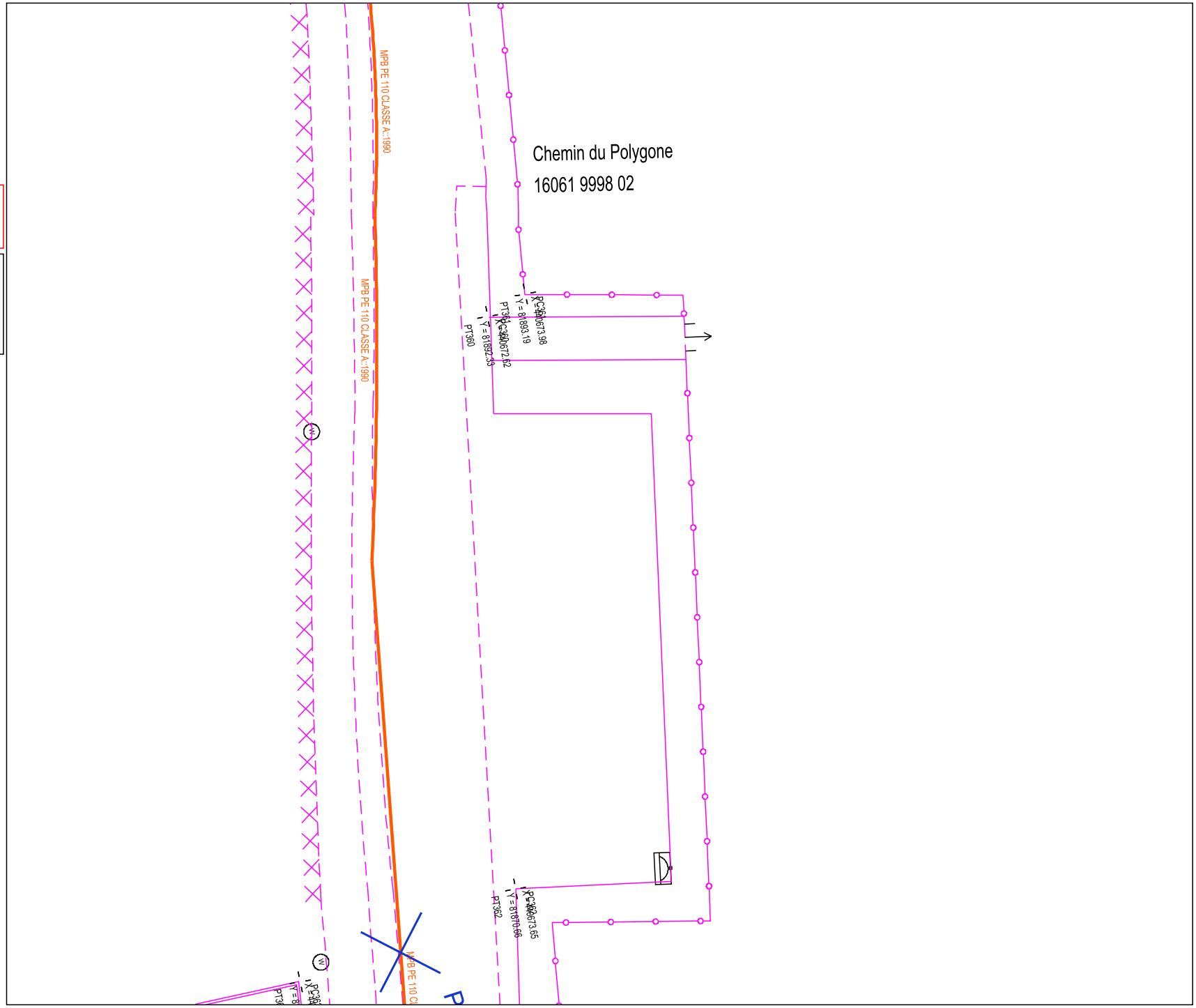

GRDF

Format: A4 Paysage

Echelle: 1:200

0m 2m 4m 6m 8m 10m

URGENCE GAZ Dommage à ouvrage
02 47 85 74 44

Autre Urgence Gaz 0800 47 33 33

Classe de précision :

Les ouvrages figurant sur le plan sont rangés en classe de précision B à l'exception des tronçons pour lesquels une autre classe est précisée

Voir notice jointe Lire et Comprendre un plan GRDF

Lambert 2 étendu: 440676.817 m,2081922.091 m,L2E

Coordonnées GPS: 45.719 , 0.290

N O E S

Utilisateur: S-PHI-P1-BATCHS

Commune: Brie

Code INSEE: 16061

Date d'impression: 08/10/2026

Page 7 sur 14

Description :

Numéro Guichet Unique: 2026100804946D5B

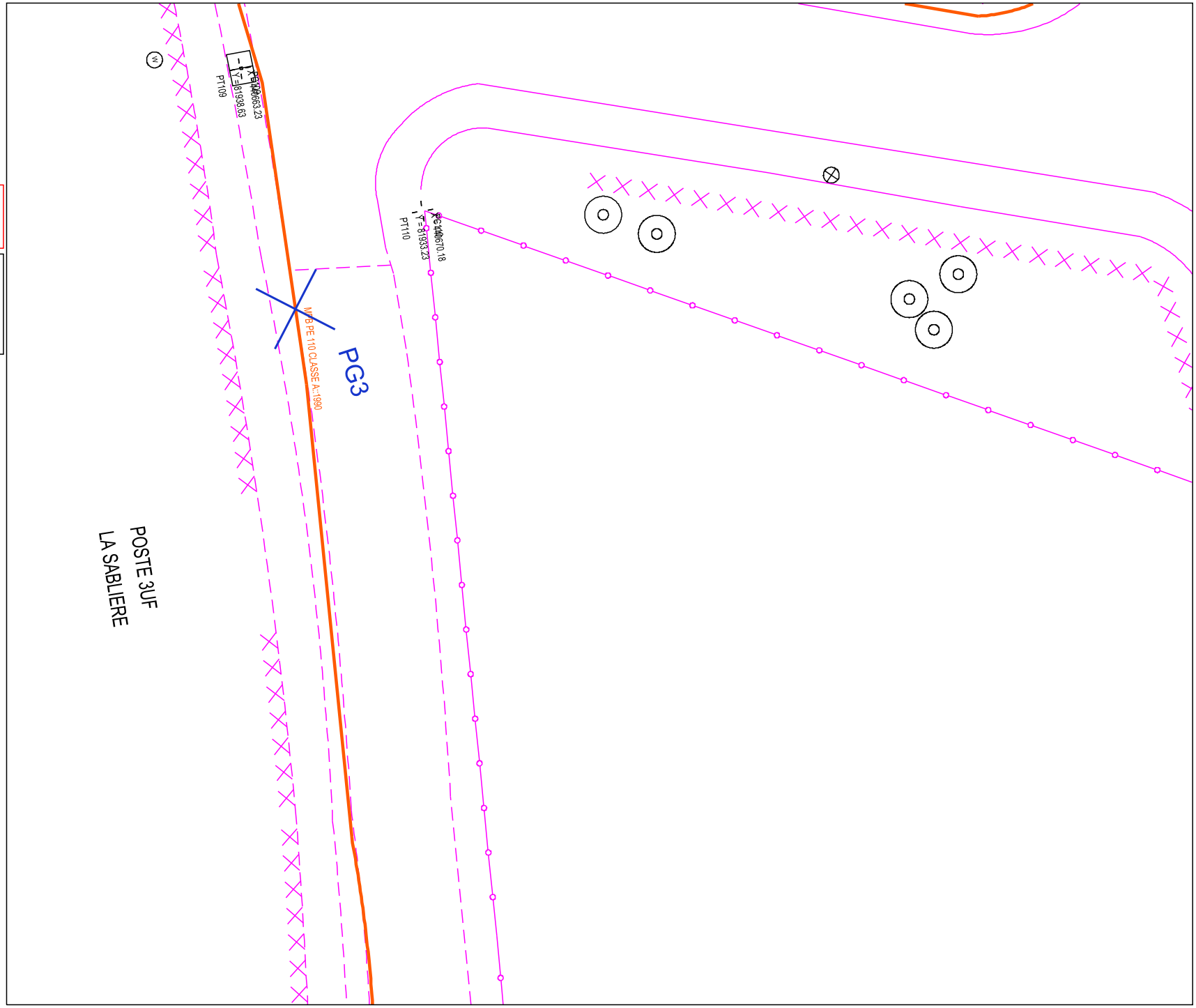

GRDF

Format: A4 Paysage

Echelle: 1:200

0m 2m 4m 6m 8m 10m

URGENCE GAZ Dommage à ouvrage
02 47 85 74 44

Autre Urgence Gaz 0800 47 33 33

Classe de précision :

Les ouvrages figurant sur le plan sont rangés en classe de précision B à l'exception des tronçons pour lesquels une autre classe est précisée

Voir notice jointe Lire et Comprendre un plan GRDF

Lambert 2 étendu: 440728.905 m,2081737.791 m,L2E

Coordonnées GPS: 45.717 , 0.291

N
O E
S

Utilisateur: S-PHI-P1-BATCHS

Commune: Brie

Code INSEE: 16061

Date d'impression: 08/10/2026

Page 8 sur 14

Description :

Numéro Guichet Unique: 2026100804946D5B

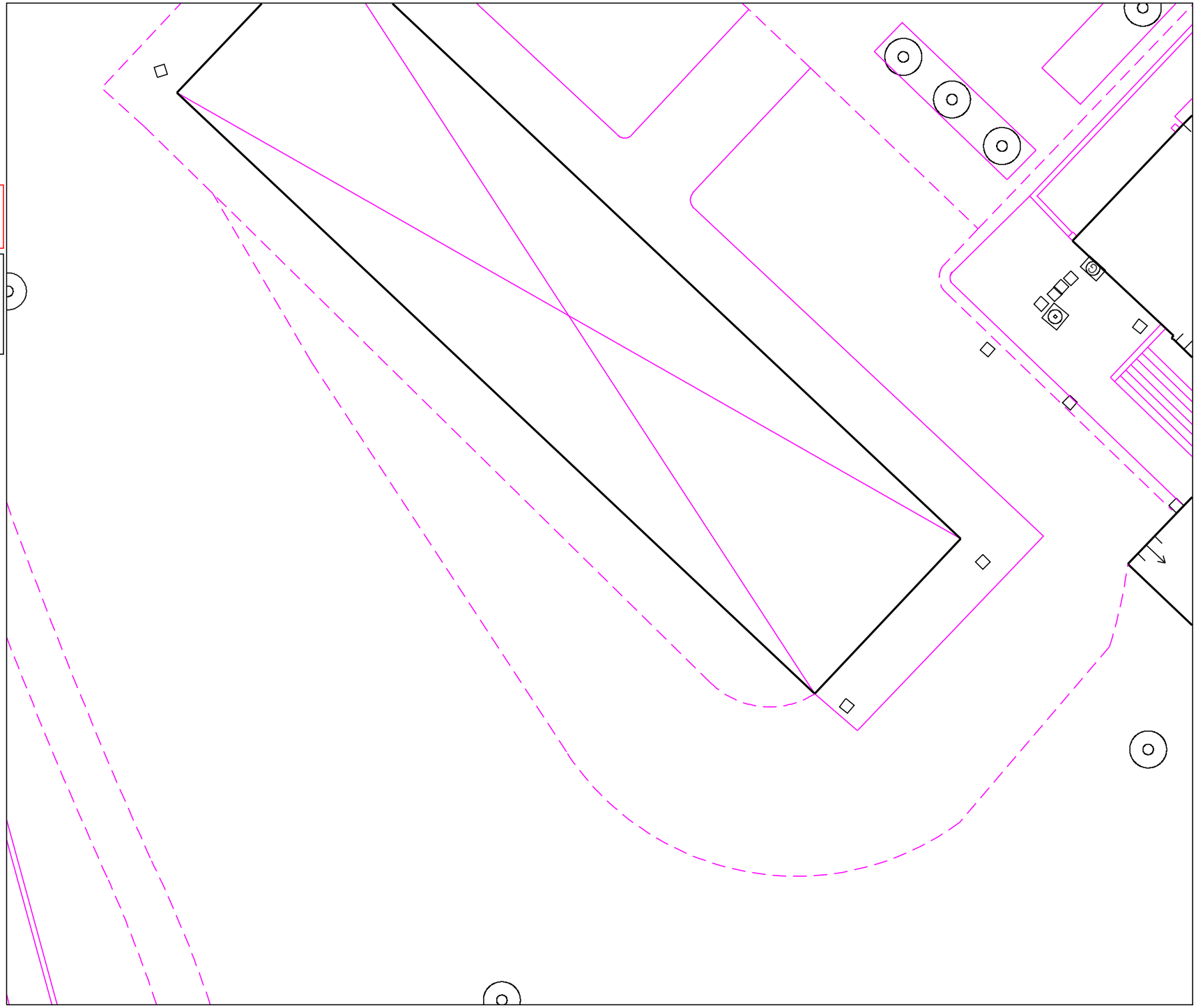

GRDF

Format: A4 Paysage

Echelle: 1:200

0m 2m 4m 6m 8m 10m

URGENCE GAZ Dommage à ouvrage
02 47 85 74 44

Autre Urgence Gaz 0800 47 33 33

Classe de précision :

Les ouvrages figurant sur le plan sont rangés en classe de précision B à l'exception des tronçons pour lesquels une autre classe est précisée

Voir notice jointe Lire et Comprendre un plan GRDF

Lambert 2 étendu: 440726.092 m,2081774.651 m,L2E

Coordonnées GPS: 45.718 , 0.291

N O E S

Utilisateur: S-PHI-P1-BATCHS

Commune: Brie

Code INSEE: 16061

Date d'impression: 08/10/2026

Page 9 sur 14

Description :

Numéro Guichet Unique: 2026100804946D5B

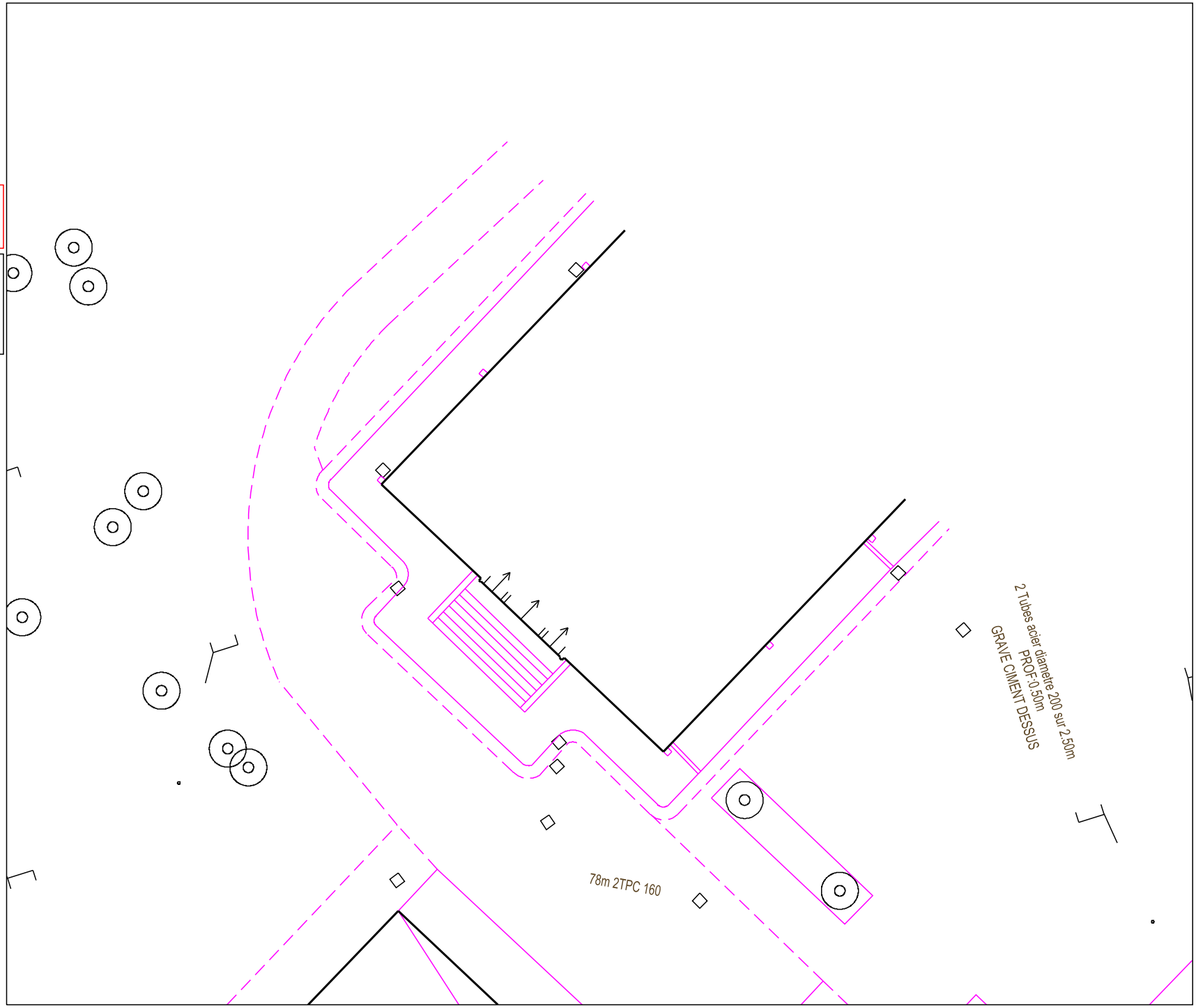

GRDF

Format: A4 Paysage

Echelle: 1:200

0m 2m 4m 6m 8m 10m

URGENCE GAZ Dommage à ouvrage
02 47 85 74 44

Autre Urgence Gaz 0800 47 33 33

Classe de précision :

Les ouvrages figurant sur le plan sont rangés en classe de précision B à l'exception des tronçons pour lesquels une autre classe est précisée

Voir notice jointe Lire et Comprendre un plan GRDF

Lambert 2 étendu: 440720.467 m,2081922.091 m,L2E

Coordonnées GPS: 45.719 , 0.291

N
O E
S

Utilisateur: S-PHI-P1-BATCHS

Commune: Brie

Code INSEE: 16061

Date d'impression: 08/10/2026

Page 10 sur 14

Description :

Numéro Guichet Unique: 2026100804946D5B

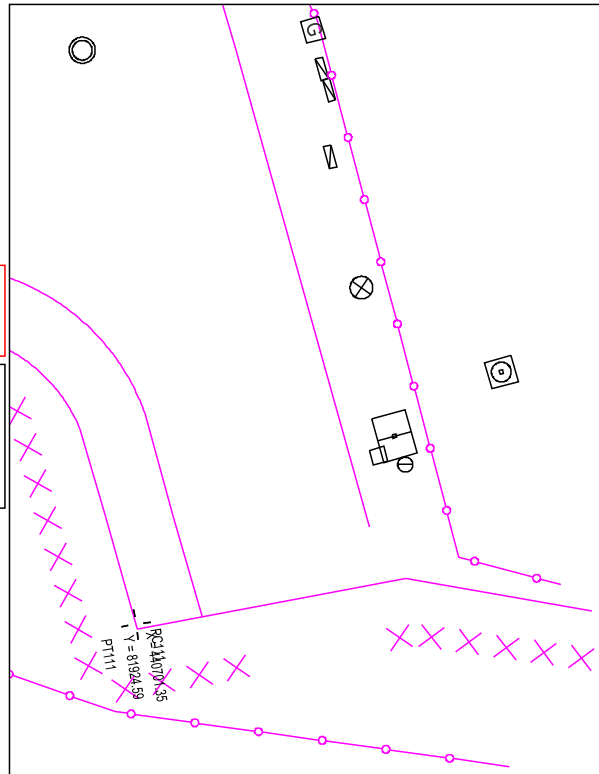

GRDF

Format: A4 Paysage

Echelle: 1:200

0m 2m 4m 6m 8m 10m

URGENCE GAZ Dommage à ouvrage
02 47 85 74 44

Autre Urgence Gaz 0800 47 33 33

Classe de précision :

Les ouvrages figurant sur le plan sont rangés en classe de précision B à l'exception des tronçons pour lesquels une autre classe est précisée

Voir notice jointe Lire et Comprendre un plan GRDF

Lambert 2 étendu: 440758.492 m,2081700.931 m,L2E

Coordonnées GPS: 45.717 , 0.291

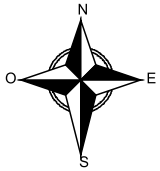

Utilisateur: S-PHI-P1-BATCHS

Commune: Brie

Code INSEE: 16061

Date d'impression: 08/10/2026

Page 11 sur 14

Description :

Numéro Guichet Unique: 2026100804946D5B

GRDF

Format: A4 Paysage

Echelle: 1:200

0m 2m 4m 6m 8m 10m

URGENCE GAZ Dommage à ouvrage
02 47 85 74 44

Autre Urgence Gaz 0800 47 33 33

Classe de précision :

Les ouvrages figurant sur le plan sont rangés en classe de précision B à l'exception des tronçons pour lesquels une autre classe est précisée

Voir notice jointe Lire et Comprendre un plan GRDF

Lambert 2 étendu: 440772.555 m,2081737.791 m,L2E

Coordonnées GPS: 45.717 , 0.291

N O E S

Utilisateur: S-PHI-P1-BATCHS

Commune: Brie

Code INSEE: 16061

Date d'impression: 08/10/2026

Page 12 sur 14

Description :

Numéro Guichet Unique: 2026100804946D5B

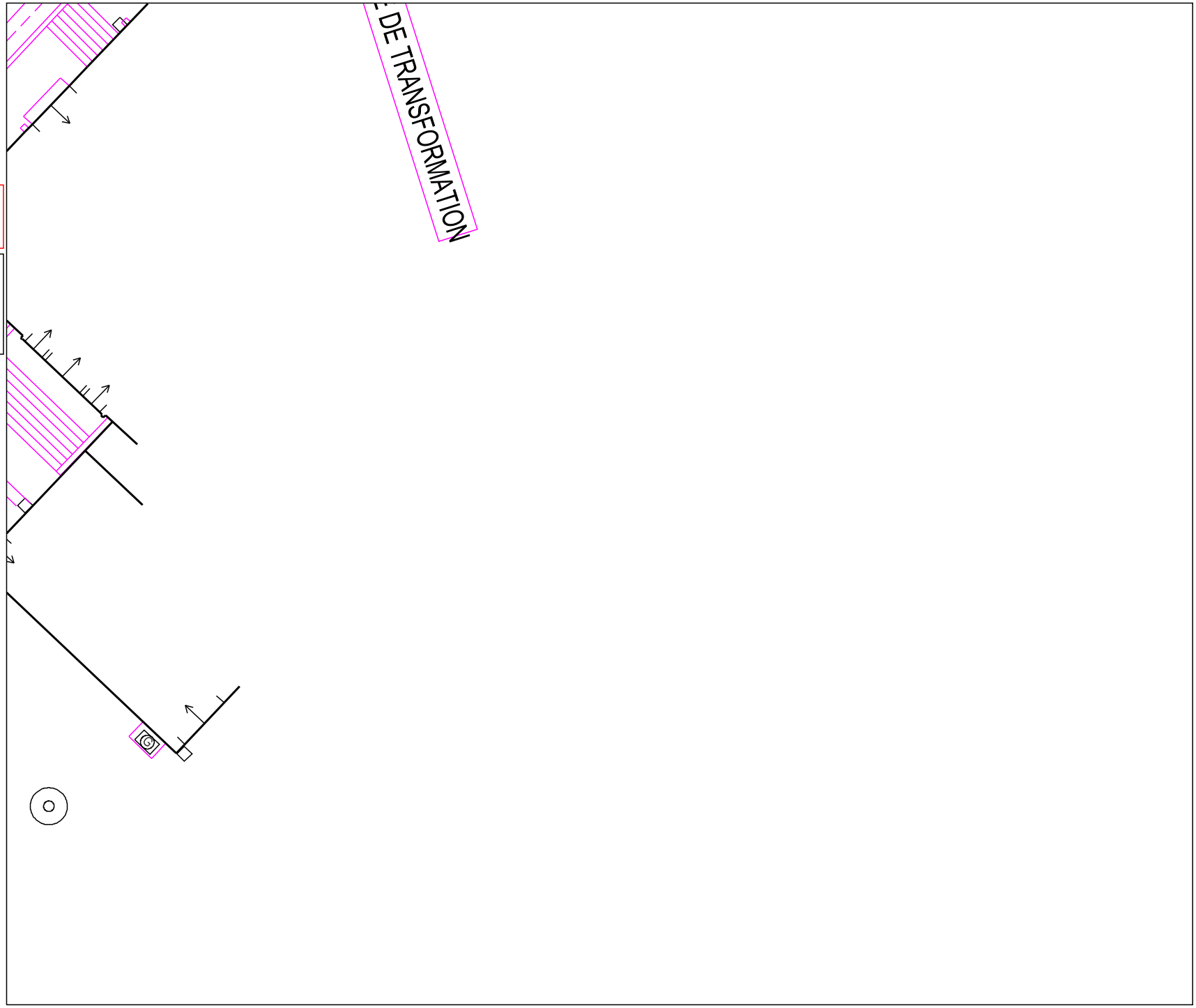

GRDF

Format: A4 Paysage

Echelle: 1:200

0m 2m 4m 6m 8m 10m

URGENCE GAZ Dommage à ouvrage
02 47 85 74 44

Autre Urgence Gaz 0800 47 33 33

Classe de précision :

Les ouvrages figurant sur le plan sont rangés en classe de précision B à l'exception des tronçons pour lesquels une autre classe est précisée

Voir notice jointe Lire et Comprendre un plan GRDF

Lambert 2 étendu: 440769.742 m,2081774.651 m,L2E

Coordonnées GPS: 45.718 , 0.291

N O E S

Utilisateur: S-PHI-P1-BATCHS

Commune: Brie

Code INSEE: 16061

Date d'impression: 08/10/2026

Page 13 sur 14

Description :

Numéro Guichet Unique: 2026100804946D5B

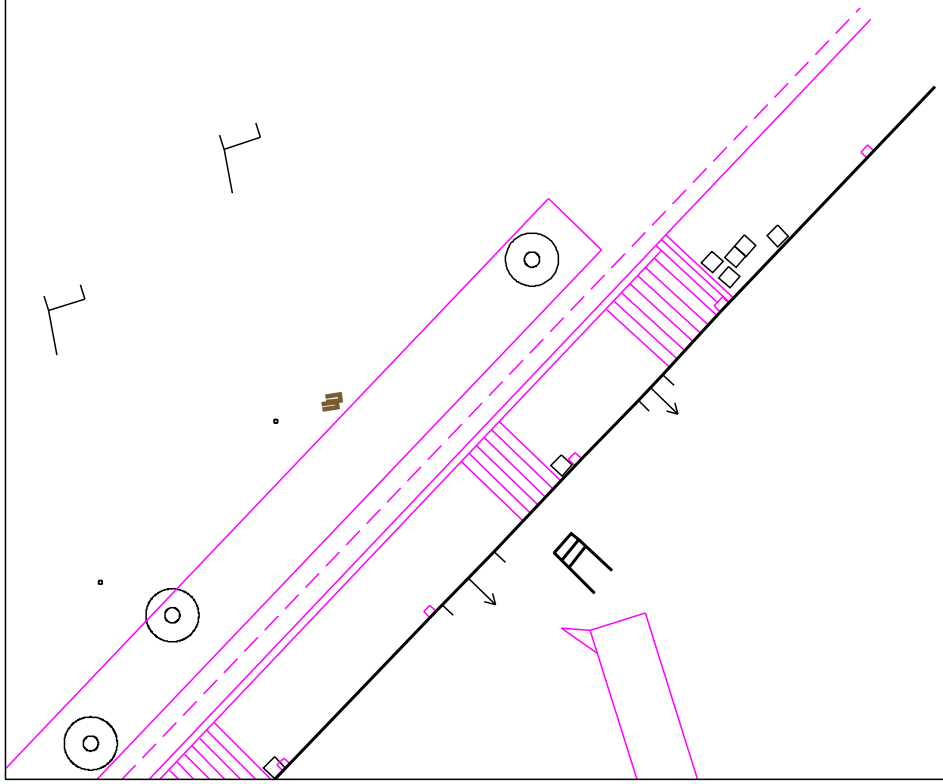

GRDF

Format: A4 Paysage

Echelle: 1:200

0m 2m 4m 6m 8m 10m

URGENCE GAZ Dommage à ouvrage
02 47 85 74 44

Autre Urgence Gaz 0800 47 33 33

Classe de précision :

Les ouvrages figurant sur le plan sont rangés en classe de précision B à l'exception des tronçons pour lesquels une autre classe est précisée

Voir notice jointe Lire et Comprendre un plan GRDF

Lambert 2 étendu: 440802.142 m,2081700.931 m,L2E

Coordonnées GPS: 45.717 , 0.292

N
O E
S

Utilisateur: S-PHI-P1-BATCHS

Commune: Brie

Code INSEE: 16061

Date d'impression: 08/10/2026

Page 14 sur 14

Description :

Numéro Guichet Unique: 2026100804946D5B

Vous trouverez ci-joint
le listing des clients connus
sur la zone de votre DT/DICT

GAZ RÉSEAU
DISTRIBUTION FRANCE

VIGILANCE BRANCHEMENT

En 2023, 75 % des dommages aux ouvrages enterrés avec fuite concernent les branchements gaz.

Ceux construits avant 2000 ne sont pas systématiquement reportés en cartographie.

TRAVAILLER EN SECURITE A L APPROCHE DE BRANCHEMENTS GAZ

Que le branchement soit ou non cartographié, il est nécessaire de réaliser une opération de localisation afin de connaître plus précisément sa position **dans la zone d'incertitude soit une bande de 1m de part et d'autre du tracé théorique le plus court reliant l'affleurant à l'ouvrage principal ou du tracé cartographié.**

En complément de l'analyse des plans remis avec le récépissé et des affleurants présents sur le terrain, nous vous mettons à disposition la liste des branchements gaz.

Listing clients sur la commune de : BRIE

liste des adresses présentes dans notre fichier des clients au 22 juillet 2026 .

N°	93	LOT LA BRACONNE CH DE RONDE
N°	94	LOT LA BRACONNE CH DE RONDE
N°	95	LOT LA BRACONNE CH DE RONDE
N°	96	LOT LA BRACONNE CH DE RONDE
N°	97	LOT LA BRACONNE CH DE RONDE

Service qui délivre le document

GRDF DRSO DIEM NAQN
C2T SO

249 AVENUE PAUL GELOS

64990 MOUGUERRE
France
Tél : +33810300360 Fax :

COMMENTAIRES IMPORTANTS ASSOCIES AU DOCUMENT N°

2641082012.264101RDT02

Veuillez prendre en compte les commentaires suivants :

RECOMMANDATIONS GENERALES LIEES AUX PLANS JOINTS

IMPRESSION DES PLANS JOINTS AU BON FORMAT : avant toute impression des plans joints, assurez vous qu'aucune mise à l'échelle automatique n'est activée dans votre gestionnaire d'impression. - Le format papier des pages à imprimer figure sur chaque plan A4 A3 A2 A1 ou A0. - Le format des plans grande échelle utilisé par GRDF respecte la capacité d'impression maximale que vous avez déclarée dans votre déclaration. Le format A4 est retenu si vous avez sélectionné A4 comme étant votre capacité maximale d'impression ou par défaut en absence de sélection.

RECOMMANDATIONS GENERALES de GRDF, OU RECOMMANDATIONS LIEES AUX OUVRAGES

RECOMMANDATIONS LIEES AUX BRANCHEMENTS :

Les branchements sont identifiables par leurs affleurants visibles. S’ils ne sont pas cartographiés, ils se trouvent dans un fuseau inférieur ou égal à 1 m de part et d’autre de l’affleurant identifié, en direction de la canalisation. S’ils sont cartographiés, le fuseau de même largeur suit le tracé représenté. En conséquence, les

techniques de terrassement doivent être exécutées conformément aux indications des chapitres §3.4 et § 5.2.7 et la fiche RX-DBG, et § 5.4.2 du guide technique relatif aux travaux à proximité de réseaux.

Attention : Le branchement peut être à une profondeur plus faible au niveau de la remontée vers le coffret.

Les prises de branchements se situent dans les 15 cm au dessus de la génératrice supérieure du réseau.

VIGILANCE AUX BRANCHEMENTS PONCTUELLEMENT SANS AFFLEURANTS :

Attention, soyez attentif aux éventuels branchements non cartographiés en cas de terrassement dans une zone de desserte gaz : il est toujours possible que l’affleurant d’un branchement ne soit pas visible au moment où vont s’effectuer les travaux (ex : coffret gaz recouvert par un coffrage d’une devanture de magasin, terre ayant recouvert un regard situé dans le sol, végétation masquant un regard initialement visible).

Si vous avez un doute sur la présence éventuelle de branchements dans la zone où vous effectuez des travaux, contactez GRDF qui viendra faire des mesures de localisation sur site.

LES DISPOSITIFS AVERTISSEURS

Responsable : DECOURT Carl
Tél : +33810300360
Date : 14/10/2026
Signature :

(Commentaires_V5.3_V1.0)

Service qui délivre le document

GRDF DRSO DIEM NAQN
C2T SO

249 AVENUE PAUL GELOS

64990 MOUGUERRE
France
Tél : +33810300360 Fax :

COMMENTAIRES IMPORTANTS ASSOCIES AU DOCUMENT N°

2641082012.264101RDT02

Veuillez prendre en compte les commentaires suivants :

Nous attirons votre attention sur le fait que certains ouvrages (canalisations ainsi que leurs branchements et équipements ou accessoires) situés dans l'emprise des travaux sont susceptibles de ne pas être signalés par un dispositif avertisseur.

Il convient donc d'avoir toujours à l'esprit que la présence d'un dispositif avertisseur, au-dessus de l'ouvrage de distribution de gaz, n'est pas systématique :

- C'est le cas des ouvrages anciens enterrés, notamment avant septembre 1994*, ainsi que des ouvrages « tubés » ou posés par des techniques de travaux sans tranchée ou encore des ouvrages en fonte ou des branchements en plomb. (* date NFP 98-331)

- D'une manière générale, l'absence de dispositif avertisseur peut être aussi due au fait que celui-ci ait été retiré par des tiers et non remis en place lors de travaux ultérieurs à la pose des ouvrages.

- En cas de présence de grillage avertisseur, la distance du grillage à l'ouvrage n'est en aucun cas garantie

RECOMMANDATIONS PROFONDEURS DES OUVRAGES

Si aucune profondeur minimale réglementaire de pose n'est indiquée dans la colonne « profondeur mini » à la rubrique « Emplacement de nos réseaux / ouvrages » du récépissé (CERFA N°14435) et si aucune profondeur spécifique n'est indiquée sur le plan, il y a lieu de considérer pour les ouvrages posés à partir du 23 octobre 2004 que la profondeur réglementaire de pose est au moins égale à 0,80 m pour les canalisations exploitées à une pression supérieure à 4 bar quel que soit l'emplacement, 0,80 m pour les canalisations exploitées à une pression inférieure ou égale à 4 bar et posées sous

chaussée ou zone de stationnement existante, 0,60 m pour des canalisations exploitées à une pression inférieure ou égale à 4 bar et posées sous trottoir, accotement.

En toutes hypothèses :

- les profondeurs auxquelles ont été enterrés les ouvrages et branchements situés dans l'emprise du projet de travaux ont pu varier depuis la date de pose

- l'incertitude maximale sur la profondeur d'un tronçon ou d'un branchement est relative à la classe de précision indiquée pour ce tronçon ou ce branchement.

Responsable : DECOURT Carl
Tél : +33810300360
Date : 14/10/2026
Signature :

(Commentaires_V5.3_V1.0)

Service qui délivre le document

GRDF DRSO DIEM NAQN
C2T SO

249 AVENUE PAUL GELOS

64990 MOUGUERRE
France
Tél : +33810300360 Fax :

COMMENTAIRES IMPORTANTS ASSOCIES AU DOCUMENT N° 2641082012.264101RDT02

Veuillez prendre en compte les commentaires suivants :

RECOMMANDATIONS TECHNIQUES SPECIFIQUES DE GRDF LIEES A VOTRE CHANTIER

Démolitions de Bâtiments obligation de sécurité :

Vous avez déclaré un projet de **démolition d'un bâtiment.** Ces travaux peuvent comporter des risques vis-à-vis d'ouvrages gaz potentiellement toujours présents. En tant qu'exploitant du réseau de distribution de gaz, GRDF vous rappelle que vous ne pouvez pas procéder à la démolition du bâtiment tant que la mise en sécurité des ouvrages gaz n'a pas été effectuée.

Pour cela, vous devez contacter le **Service Client de GRDF au 09 69 36 35 34**.

Pour permettre la mise en sécurité des ouvrages gaz qui conditionne la date de démarrage de vos travaux, nous vous demandons de bien vouloir signer le devis que nous vous transmettons à cet effet. Si l'intervention de GRDF nécessite un terrassement, sachez qu'un délai de déclaration de travaux sera nécessaire avant de programmer l'intervention de GRDF. Nous vous conseillons donc d'anticiper votre demande si celle-ci n'est pas encore exprimée.

Bon usage du CODE DEM :

Vous avez déclaré le code « DEM » qui est associé à la fiche TX-DEM démolition de bâtiment. Si vous effectuez effectivement la démolition d'un bâtiment, il s'agit du bon code et les recommandations précédentes s'appliquent. En revanche, pour tout autre usage, ce code est inapproprié. **Merci de l'employer uniquement en cas de démolitions de bâtiments.**

RECOMMANDATIONS SPECIFIQUES DE GRDF LIEES A VOTRE CHANTIER

Responsable : DECOURT Carl
Tél : +33810300360
Date : 14/10/2026
Signature :

(Commentaires_V5.3_V1.0)

De: echangesv2@prod.protys.fr

A: crescendo-conseil-d@demat.sogelink.fr

Objet: [PROTYS] Notification 2026100804946D5B - 16590 - BRIE - Route de la Braconne

---

Protys

Un document vous est adressé via PROTYS.fr

Madame, Monsieur,

Vous trouverez en pièce jointe une notification RDT dont les références sont reprises en objet (référence du document et commune principale du chantier).

Ce document vous est transmis grâce à PROTYS.fr

Vous en souhaitant bonne réception.

Cordialement,
L'équipe PROTYS

Ce message est généré automatiquement, il n'est pas possible de répondre à l'expéditeur.